



Vyřizuje: Dundáček Petr

E-mail: petr.dundacek@t-mobile.cz

Atelier PROMIKA s.r.o.
Ing. Eva Benešová
Muchova 223/9
16000 Praha

Naše značka: **E25172/19**

V Praze dne: **26.6.2019**

Vyjádření a stanovení podmínek pro udělení souhlasu s umístěním stavby v ochranném pásmu sítě technické infrastruktury (TI) společnosti T-Mobile Czech Republic a.s.

Vydané podle § 101 ZÁKONA Č. 127/2005 Sb., o elektronických komunikacích a o změně některých souvisejících zákonů (zákon o elektronických komunikacích – dále jen ZEK), ve znění pozdějších předpisů a §161 zákona č. 183/2006 Sb., o územním plánování a stavebním řádu (stavební zákon) či dle dalších příslušných právních předpisů

Věc: Okružní křižovatka silnic II/106 x III/1065 x III/1066 – Krhanice

Stupeň: Jiný důvod

Na základě předložených projektových podkladů dáváme **souhlasné stanovisko k vydání Územního souhlasu / rozhodnutí (Stavebního povolení) a následně souhlas s realizací stavby.**

Dle předložených dokladů nedojde ke kolizi s technickou infrastrukturou společnosti **T-Mobile Czech Republic a.s.**

Toto stanovisko má platnost 1 rok.

Vydané stanovisko nelze prodloužit. Po uplynutí platnosti zadejte žádost o nové stanovisko.

T-Mobile
T-Mobile Czech Republic a.s.
Tomášova 2144/1
148 00 Praha 4
IČ 649 49 681, DIČ CZ64949681

.....
Ochrana sítí
Technologický úsek

V případě doplňujících dotazů vždy uvádějte v „Předmětu“ e-mailu číslo jednací.



Příloha č. 1

Rekapitulace žádosti o vyjádření k existenci sítě elektronických komunikací

Číslo žádosti: **E25172/19**
Název stavby /akce: **Okružní křižovatka silnic II/106 x III/1065 x III/1066 – Krhanice**
Datum podání žádosti: **26.6.2019**
Důvod žádosti: **Jiný důvod**
Popis jiného důvodu žádosti: **Existence sítí**
Poznámka: **přestavba stávající křižovatky na okružní**

Žadatel

Firma / organizace: **Atelier PROMIKA s.r.o.**
IČ: **26080273**
DIČ:
Kontaktní osoba: **Ing. Eva Benešová**
Adresa: **Muchova 223/9**
Město / obec: **Praha**
PSČ: **16000**
Stát:
E-mail: **benesova@promika.cz**
Telefonní číslo: **+420775617090**

Stavebník

Firma / organizace:
Kontaktní osoba:
Adresa:
Město / obec:
PSČ:
Stát:
E-mail:
Telefonní číslo:

Stavba

Výška nad terénem (metry): **0 m**
Projektant:
Druh stavby: **Ostatní**
Hodnota projektu:
Měsíc zahájení stavby:
Měsíc ukončení stavby:

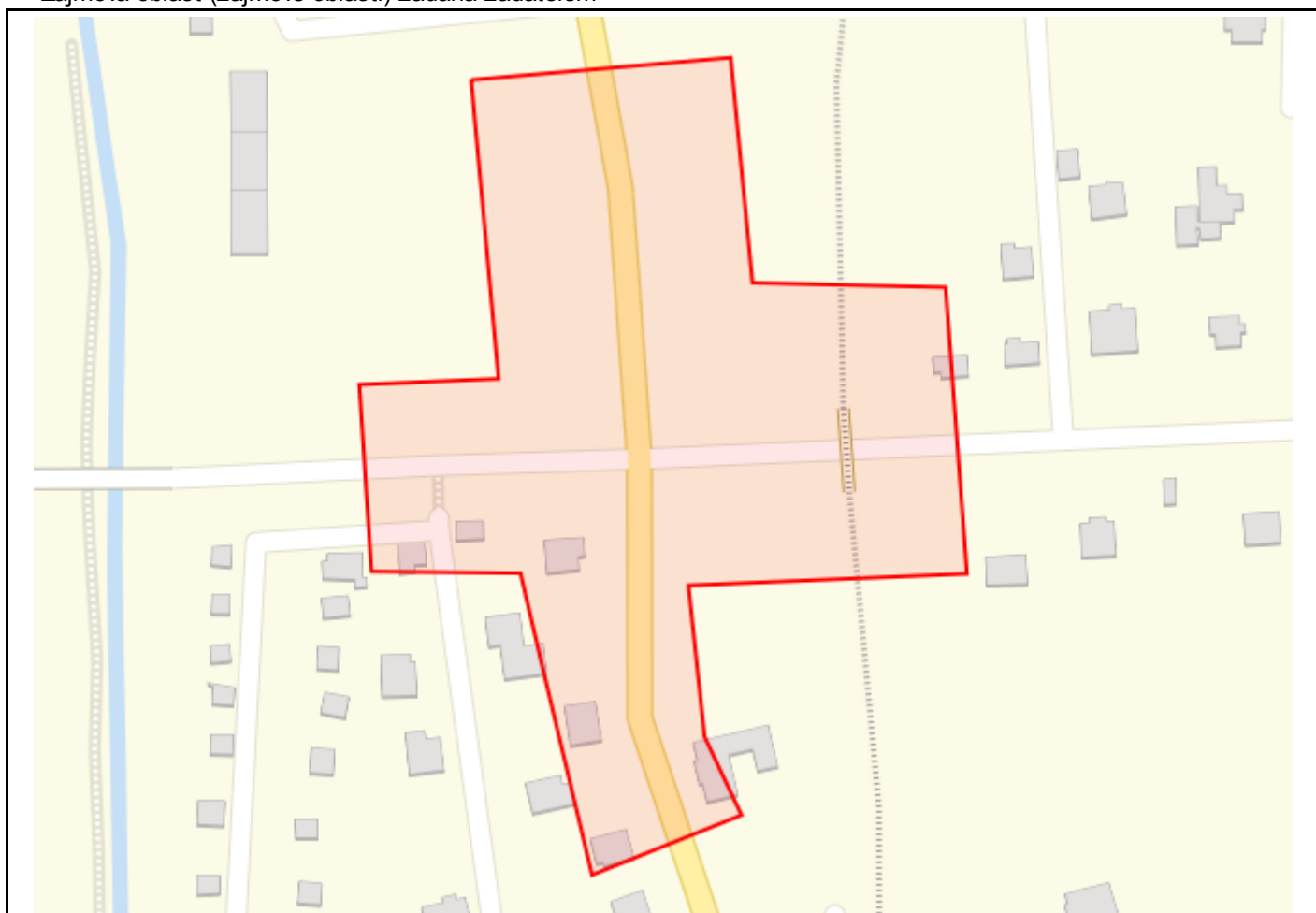
Odeslání stanoviska

E-mail: **benesova@promika.cz**











Příloha č. 2

Situační plánek

Zájmová oblast (zájmové oblasti) zadaná žadatelem



Legenda:

	Optické trasy TMCZ 1		Optické trasy TMCZ 2 a sítě PASNET		Elektro trasy NN		Základnové stanice
	Optická technologie TMCZ 1		Optická technologie TMCZ 2 a sítě PASNET		Elektro technologie NN		Základnové stanice s elektropřípojkou
	Mikrovlnné (MW) spoje						Body sítě

Druhy sítí:

	Geodeticky zaměřené		Přibližný průběh		Plánovaný průběh		Nadzemní vedení
--	---------------------	---	------------------	---	------------------	---	-----------------

Geometrie zájmové oblasti (zájmových oblastí) žádosti ve formátu WKT a souřadnicovém systému S-JTSK. Zkopírováním textu lze geometrii zobrazit v jakémkoli softwaru podporujícím formát WKT.

POLYGON((-737106.02 -1070243.3,-737026.64 -1070247.27,-737029.29 -1070316.06,-736971.08 -1070325.32,-736976.37 -1070412.63,-737061.04 -1070404.7,-737062.36 -1070451,-737054.42 -1070476.13,-737102.05 -1070488.04,-737108.66 -1070421.89,-737111.31 -1070394.11,-737156.29 -1070387.5,-737152.32 -1070330.61,-737109.98 -1070334.58,-737106.02 -1070243.3))